

MAPA GOSPODARCZO-PRZEGLĄDOWA DRZEWOSTANÓW

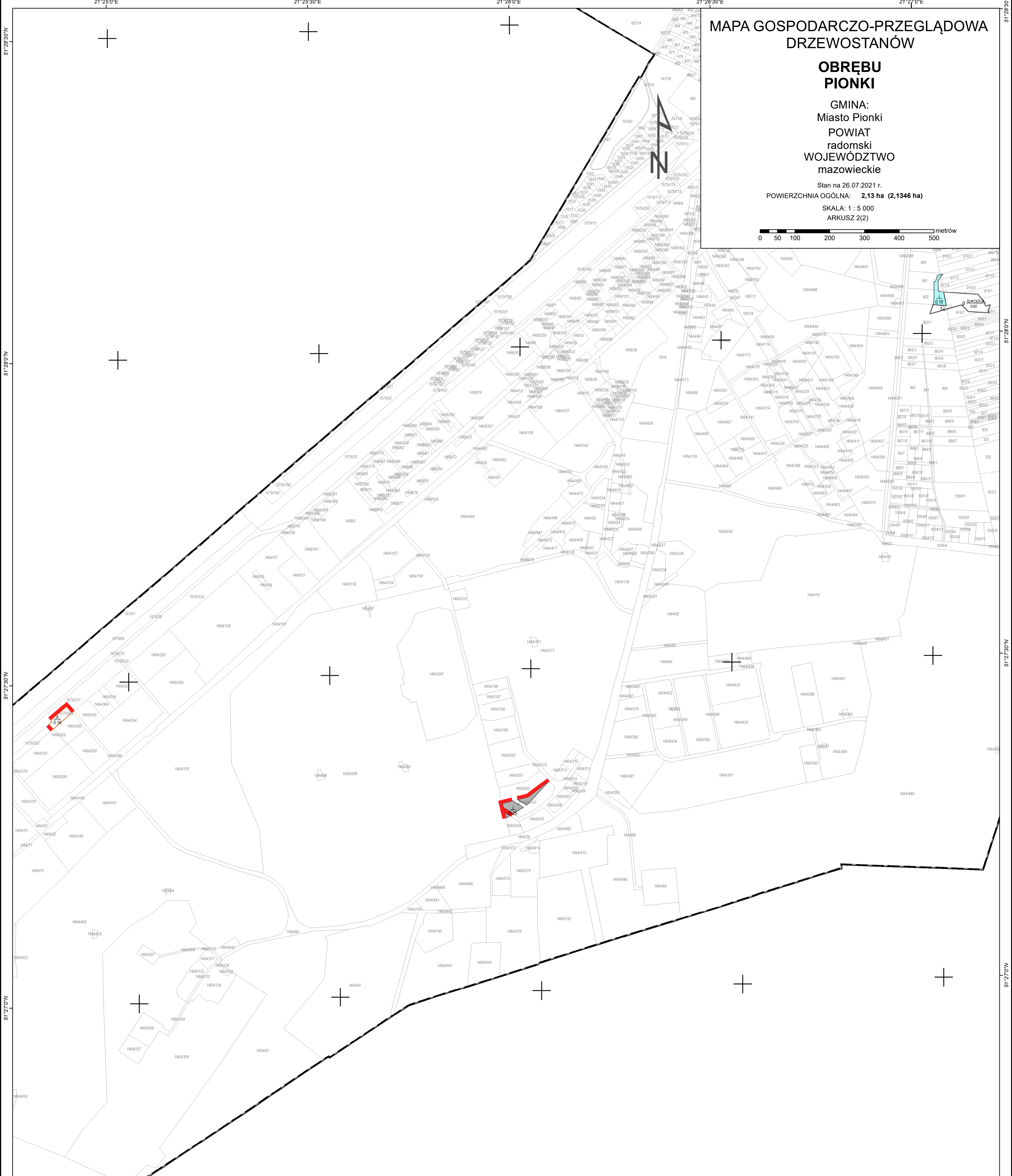
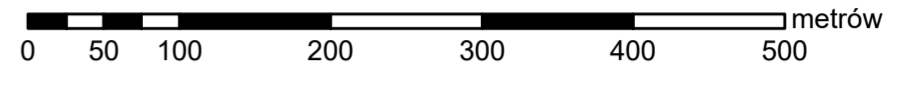
OBREBU PIONKI

GMINA:
Miasto Pionki
POWIAT
radomski
WOJEWÓDZTWO
mazowieckie

Stan na 26.07.2021 r.
POWIERZCHNIA OGÓLNA: 2,13 ha (2,1346 ha)

SKALA: 1 : 5 000

ARKUSZ 2(2)

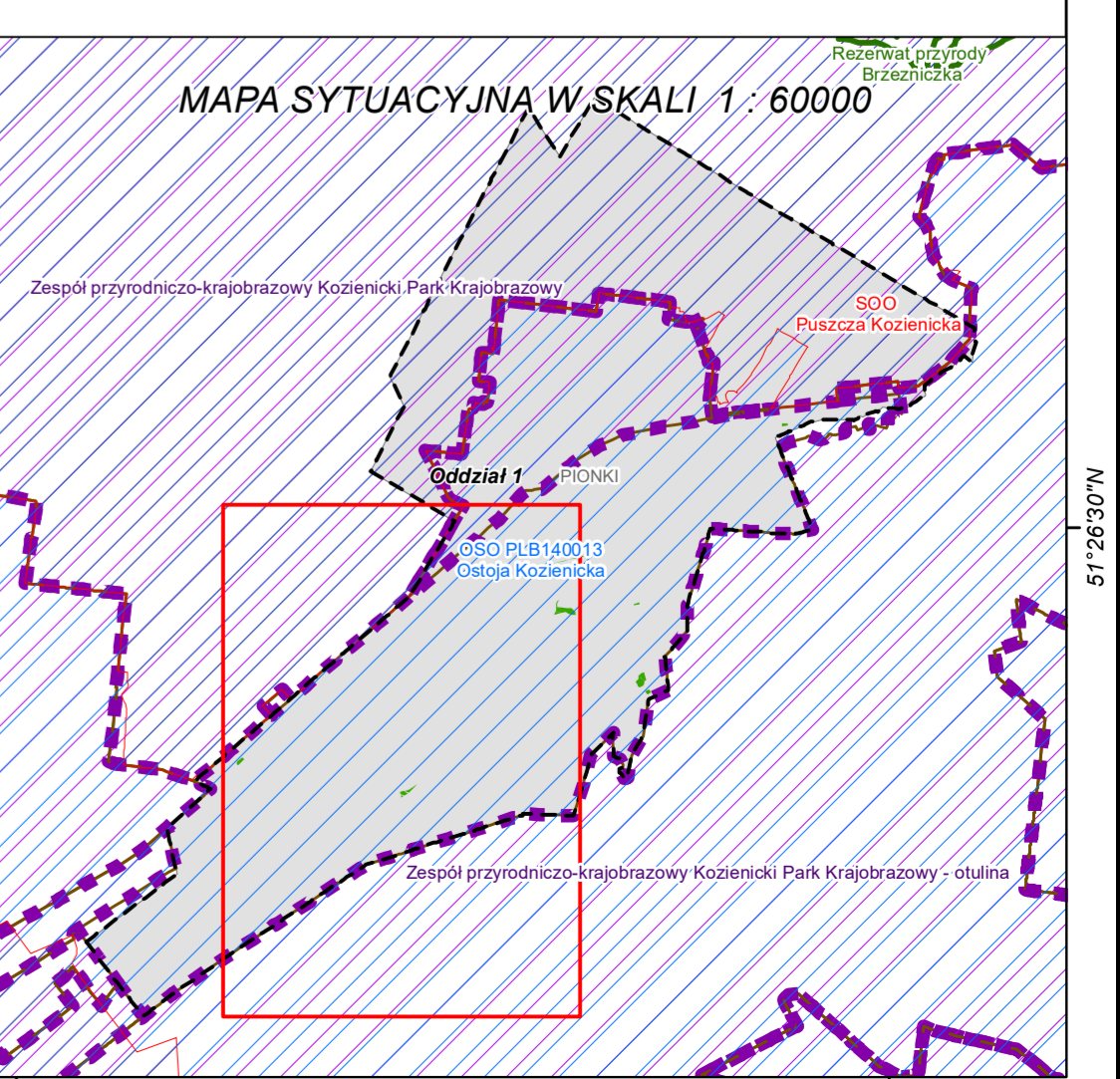


- Granica oddziału
- Granica pododdziału
- Granica działek ewidencyjnych
- Granica powierzchni niestanowiących wyłączenia (PNSW)
- Tory kolejowe
- Droga leśna
- Droga publiczna
- Ciek
- Linia energetyczna, telekomunikacyjna, nurociąg
- Pozostałe obiekty liniowe
- Dojazdy pożarowe
- Punkt czerpania wody
- Hydrant

- Granice kompleksów od lasów innej własności
- Granice współwłasności z inną własnością
- Granice gruntów przeznaczonych do zalesienia
- Kasownik
- Osobliwości przyrodnicze punktowe
- Osobliwości przyrodnicze powierzchniowe
- Opisz oddziału
- Opisz pododdziału
- Opisz pododdziału z lasami poza ewidencją

Grunty leśne zalesione
od 21 lat do wieku rebośni

	sosna (SO), modrzew (MD)
	świerk (SW)
	jodła (JD), daglezią (DG)
	dąb (DB), dąb czerwony (DB.C)
	buk (BK), grab (GB)
	jesion (JS), klon (KL), jawor (JW), wiąz (WZ), czereśnia (CZR.P)
	olsza (OL)
	brzoza (BRZ), robinia akacjowa (AK)
	lipa (LP), osika (OS), topola (TP), wierzba (WB)
	Pozostałe grunty leśne
	Plazowina liściasta/iglasta



Mapę sporządzono na podstawie mapy ewidencyjnej obrębu ewidencyjnego
Układ współrzędnych PL-1992

PIONKI
Wykonał(a): Maciej Sarnowski
Sprawdził: Maciej Lewandowski

Opracowanie:
TAXUS UL
Taxus UL Sp. z o.o.
ul. Ochocka 14
02-495 Warszawa
www.taxusul.com.pl