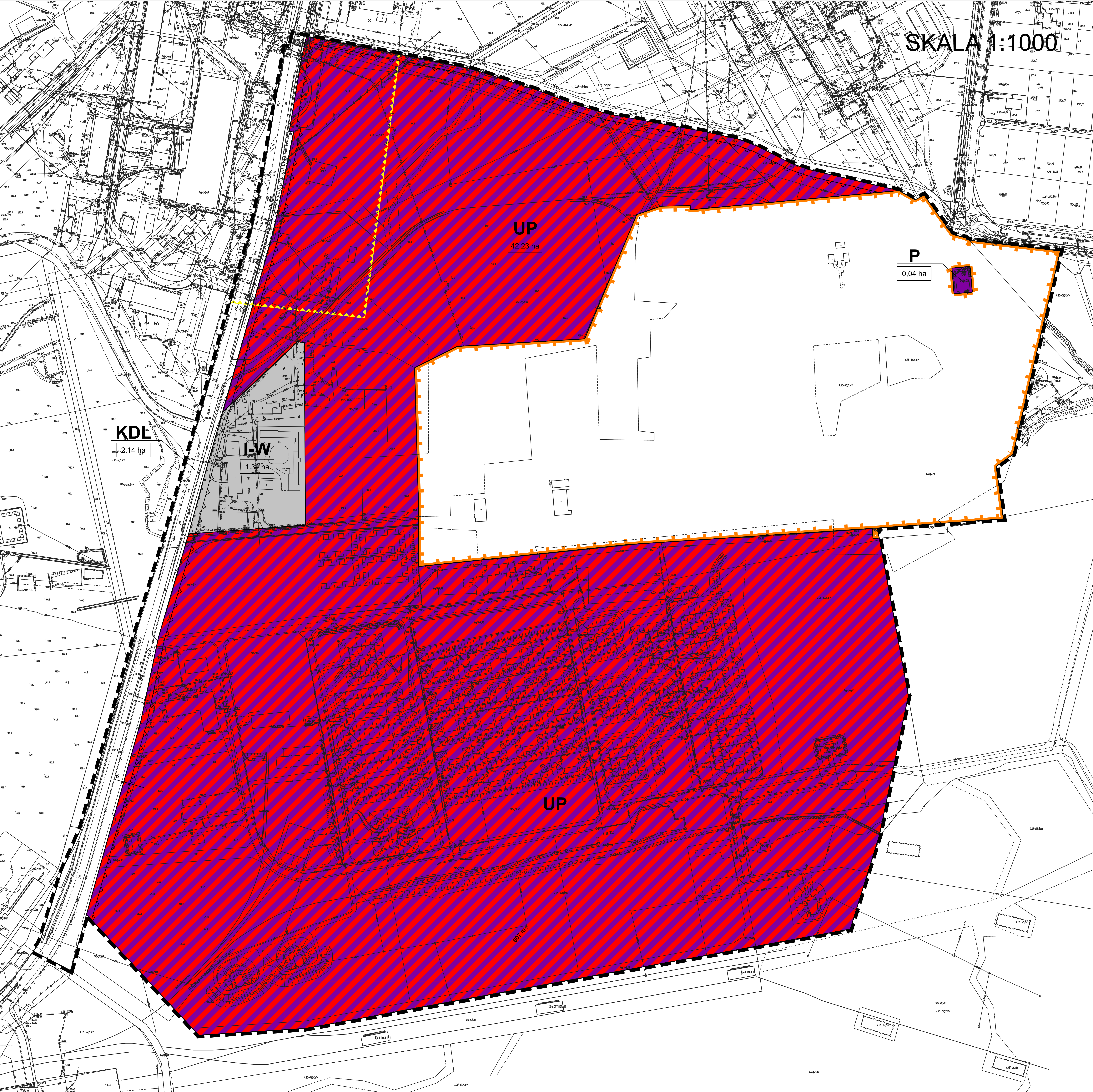
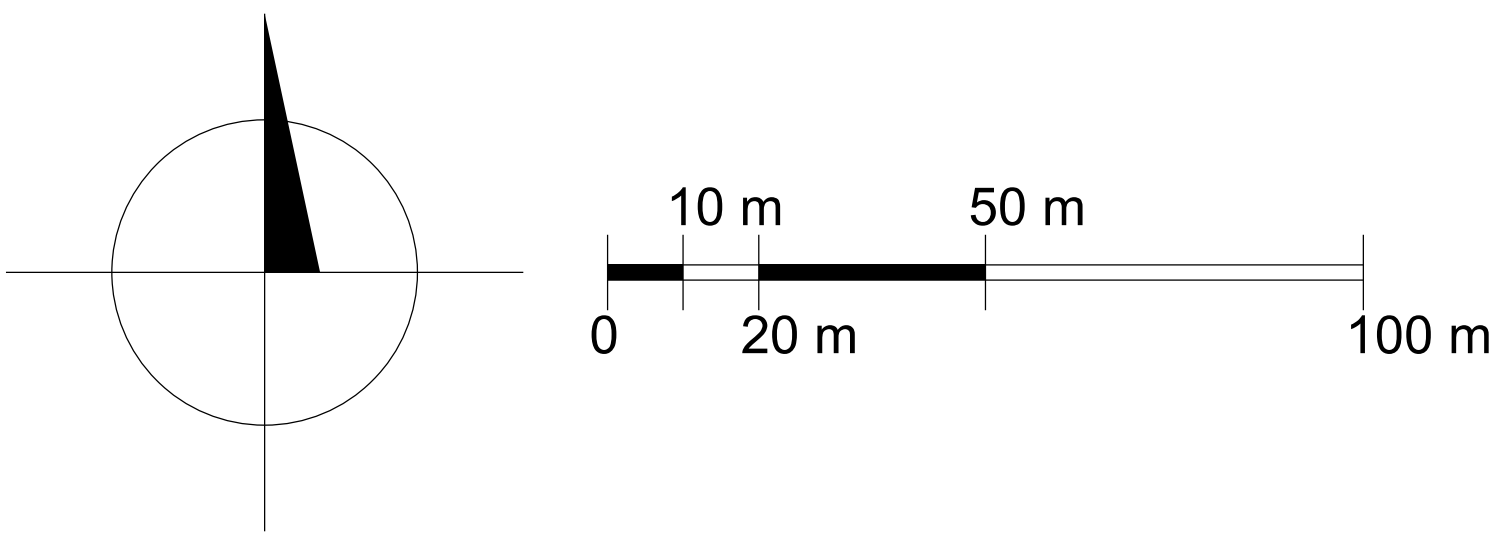


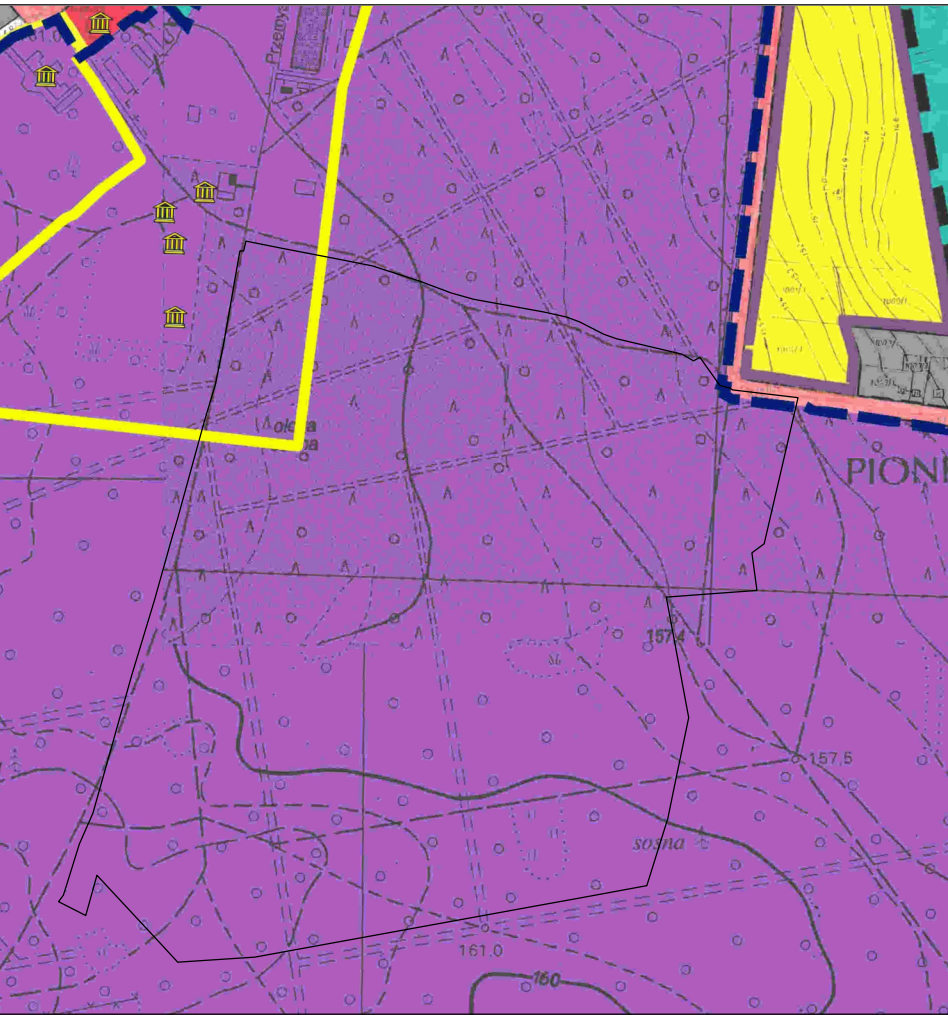


PIONKI

MIEJSCOWY PLAN ZAGOSPODAROWANIA PRZESTRZENNEGO DLA TERENÓW PO BYŁYCH ZAKŁADACH ZTS "PRONIT" - ETAP III



WYRYS ZE STUDIUM UWARUNKOWAŃ I KIERUNKÓW
ZAGOSPODAROWANIA PRZESTRZENNEGO MIASTA PIONKI
SKALA 1:5000 (ZMNIJSZONA DO 1:10 000)



ZAKRES ZMIANY

granicz obszar objęty planem z obszarami objętymi planami zagospodarowania przestrzennego innych terenów

granicz obszar objęty planem z obszarami objętymi planami zagospodarowania przestrzennego innych terenów

granicz obszar objęty planem z obszarami objętymi planami zagospodarowania przestrzennego innych terenów

granicz obszar objęty planem z obszarami objętymi planami zagospodarowania przestrzennego innych terenów

granicz obszar objęty planem z obszarami objętymi planami zagospodarowania przestrzennego innych terenów

granicz obszar objęty planem z obszarami objętymi planami zagospodarowania przestrzennego innych terenów

granicz obszar objęty planem z obszarami objętymi planami zagospodarowania przestrzennego innych terenów

granicz obszar objęty planem z obszarami objętymi planami zagospodarowania przestrzennego innych terenów

granicz obszar objęty planem z obszarami objętymi planami zagospodarowania przestrzennego innych terenów

granicz obszar objęty planem z obszarami objętymi planami zagospodarowania przestrzennego innych terenów

OGRODZENIA SPOKOJOWA PRZYSTOSOWANE

granicz obszar objęty planem z obszarami objętymi planami zagospodarowania przestrzennego innych terenów

granicz obszar objęty planem z obszarami objętymi planami zagospodarowania przestrzennego innych terenów

granicz obszar objęty planem z obszarami objętymi planami zagospodarowania przestrzennego innych terenów

granicz obszar objęty planem z obszarami objętymi planami zagospodarowania przestrzennego innych terenów

granicz obszar objęty planem z obszarami objętymi planami zagospodarowania przestrzennego innych terenów

granicz obszar objęty planem z obszarami objętymi planami zagospodarowania przestrzennego innych terenów

granicz obszar objęty planem z obszarami objętymi planami zagospodarowania przestrzennego innych terenów

granicz obszar objęty planem z obszarami objętymi planami zagospodarowania przestrzennego innych terenów

granicz obszar objęty planem z obszarami objętymi planami zagospodarowania przestrzennego innych terenów

granicz obszar objęty planem z obszarami objętymi planami zagospodarowania przestrzennego innych terenów

INNE OGRANICZENIA W ZAGOSPODAROWANIU WYNIKAJĄCE Z PRZEPISÓW GOSPODARSTWA

granicz obszar objęty planem z obszarami objętymi planami zagospodarowania przestrzennego innych terenów

granicz obszar objęty planem z obszarami objętymi planami zagospodarowania przestrzennego innych terenów

granicz obszar objęty planem z obszarami objętymi planami zagospodarowania przestrzennego innych terenów

granicz obszar objęty planem z obszarami objętymi planami zagospodarowania przestrzennego innych terenów

granicz obszar objęty planem z obszarami objętymi planami zagospodarowania przestrzennego innych terenów

granicz obszar objęty planem z obszarami objętymi planami zagospodarowania przestrzennego innych terenów

granicz obszar objęty planem z obszarami objętymi planami zagospodarowania przestrzennego innych terenów

granicz obszar objęty planem z obszarami objętymi planami zagospodarowania przestrzennego innych terenów

granicz obszar objęty planem z obszarami objętymi planami zagospodarowania przestrzennego innych terenów

granicz obszar objęty planem z obszarami objętymi planami zagospodarowania przestrzennego innych terenów

USTALENIA OBOWIĄZUJĄCE

| | |
|--|---|
| | granicz obszaru objętego planem |
| | linia rozgraniczająca tereny o różnym przeznaczeniu lub różnych zasadach zagospodarowania |
| | nieprzekraczalna linia zabudowy |
| | teren zabudowy usługowo-produkcyjnej |
| | teren zabudowy produkcyjnej |
| | teren infrastruktury technicznej wodociągów |
| | teren drogi publicznej lokalnej |
| | wymiary elementów rysunku planu |
| | granicz bezpieczeństwa odległość cały obszar objęty planem znajduje się poza granicą |

USTALENIA INFORMACYJNE

| | |
|--|---|
| | granicz strefy ochrony konserwatorskiej |
| | granicz terenów zamkniętych |
| | orientacyjna powierzchnia terenu |
| | cały obszar objęty planem znajduje się w granicach Osią Kozienickiej PLB 140013 |

ZAŁĄCZNIK NR 1
DO UCHWAŁY NR
Z DNIA
RADY MIASTA PIONKI