



ANALIZA ZAGROŻEŃ

ANALIZA ZAGROŻEŃ

w tym identyfikacja miejsc, w których występuje zagrożenie
dla bezpieczeństwa osób wykorzystujących obszar wodny do pływania,
kąpania się, uprawiania sportu lub rekreacji
na terenie Gminy Miasta Pionki

Opracował:

Andrzej Iwanowski, Dyrektor POSiR

ul. Sosnowa 3, 26 – 670 Pionki, tel. 48 516 275 634

e-mail: a.iwanowski@pionki.pl, www.pionki.pl

Zatwierdził:

BURMISTRZ

Robert Kowalczyk

Pionki, dn. 12 kwietnia 2023r.



ANALIZA ZAGROŻEŃ

SPIS TREŚCI

1. Cel opracowania	3
2. Podstawa prawna opracowania	3
3. Charakterystyka Miasta Pionki. Informacje ogólne	6
4. Identyfikacja obszaru wodnego	7
4.1. Zbiornik „Staw Górny”	7
4.2. Rzeki na terenie gminy	10
5. Zidentyfikowane zagrożenia dla bezpieczeństwa osób korzystających z obszaru wodnego i miejsca ich występowania	11
6. Planowane działania na rzecz ograniczenia występowania w/w zagrożeń	12
7. Zakazy i obowiązki osób przebywających na obszarze wodnym	13
8. Kontakty alarmowe	14
9. Podsumowanie	14



ANALIZA ZAGROZEŃ

1. Cel opracowania

Celem niniejszego opracowania jest *Analiza zagrożeń* w tym identyfikacja miejsc, w których występuje zagrożenie dla bezpieczeństwa osób wykorzystujących obszar wodny do pływania, kąpania się, uprawiania sportu lub rekreacji na terenie Gminy Miasta Pionki, zwana dalej *Analizą zagrożeń*. Niniejsza *Analiza zagrożeń* stanowi:

- weryfikację występowania obszarów wodnych w granicach administracyjnych Gminy Miasta Pionki,

- ocenę zagrożeń, w tym identyfikację miejsc, w których występuje zagrożenie dla bezpieczeństwa osób wykorzystujących obszar wodny – zarządzany przez Burmistrza Miasta Pionki – do pływania, kąpania się, uprawiania sportu lub rekreacji.

Celem opracowania jest identyfikacja i analiza zagrożeń dla osób przebywających na obszarze wodnym zarządzanym przez Burmistrza Miasta Pionki (niestanowiącego – w myśl obowiązujących przepisów – wyznaczonego obszaru wodnego) oraz określenie działań, podjętych i planowanych do realizacji, ograniczających zagrożenia, w tym odnoszących się do prowadzenia akcji ratowniczych i koordynacji zadań służących poprawie bezpieczeństwa.

2. Podstawa prawna opracowania

Zgodnie z art. 4 ust. 1 pkt 1 ustawy z dnia 18 sierpnia 2011r. o bezpieczeństwie osób przebywających na obszarach wodnych (t. j. Dz. U. z 2022 r. poz. 147), zapewnienie bezpieczeństwa na obszarach wodnych polega w szczególności na dokonaniu analizy zagrożeń, we współpracy z policją i działającymi na danym terenie podmiotami, o których mowa w art. 12 ust. 1 w/w ustawy, w tym identyfikacji miejsc, w których występuje zagrożenie dla bezpieczeństwa osób wykorzystujących obszar wodny do pływania, kąpania się, uprawiania sportu lub rekreacji.

Ustawa o bezpieczeństwie osób przebywających na obszarach wodnych definiuje:

- **obszar wodny**, jako wody śródlądowe w rozumieniu art. 19 ustawy z dnia 20 lipca 2017r. - Prawo wodne (t.j. Dz. U. z 2021r. poz. 2233 ze zm.) oraz wody przybrzeżne w rozumieniu art. 26 tej ustawy, w pasie nieprzekraczającym jednej mili morskiej od linii brzegu, a także kąpielisko, miejsce okazjonalnie wykorzystywane do kąpieli, pływalnię oraz inne obiekty dysponujące nieckami basenowymi o łącznej powierzchni powyżej 100 m² i głębokości powyżej 0,4 m w najgłębszym miejscu lub głębokości powyżej 1,2 m),

- **wyznaczony obszar wodny**, jako kąpielisko, miejsce okazjonalnie wykorzystywane do kąpieli, pływalnię oraz inne obiekty dysponujące nieckami basenowymi o łącznej powierzchni powyżej 100 m² i głębokości powyżej 0,4 m w najgłębszym miejscu lub głębokości powyżej 1,2 m.



ANALIZA ZAGROŻEŃ

Na podstawie w/w art. 4 ust 1 ustawy o bezpieczeństwie osób przebywających na obszarach wodnych zapewnienie bezpieczeństwa na obszarach wodnych polega również na:

- oznakowaniu i zabezpieczeniu terenów, obiektów i urządzeń przeznaczonych do pływania, kąpania się, uprawiania sportu lub rekreacji na obszarach wodnych;
- prowadzeniu działań profilaktycznych i edukacyjnych dotyczących bezpieczeństwa na obszarach wodnych, polegających w szczególności na:

a) oznakowaniu miejsc niebezpiecznych,

b) objęciu nadzorem, we współpracy z policją i podmiotami, o których mowa w art. 12 ust. 1, miejsc niebezpiecznych, w tym miejsc zwyczajowo wykorzystywanych do kąpieli,

c) uświadamianiu zagrożeń związanych z wykorzystywaniem obszarów wodnych, w szczególności prowadzeniu akcji edukacyjnych wśród dzieci i młodzieży szkolnej;

- informowaniu i ostrzeganiu o warunkach pogodowych oraz innych czynnikach mogących powodować utrudnienia lub zagrożenia dla zdrowia lub życia osób;

– zapewnieniu warunków do organizowania pomocy oraz ratowania osób, które uległy wypadkowi lub są narażone na niebezpieczeństwo utraty życia lub zdrowia. Za zapewnienie bezpieczeństwa na obszarach wodnych odpowiada zarządzający obszarem wodnym, którym zgodnie z art. 4 ust. 2 w/w ustawy jest:

a) na terenie parku narodowego lub krajobrazowego - dyrektor parku,

b) na terenie, na którym prowadzona jest działalność w zakresie sportu lub rekreacji - osoba fizyczna, osoba prawna i jednostka organizacyjna nieposiadająca osobowości prawnej, która prowadzi działalność w tym zakresie,

c) na pozostałym obszarze - właściwy miejscowo wójt.

Niniejszą **Analizę zagrożeń** sporządzono na podstawie art. 4 ustawy z dnia 18 sierpnia 2011r. o bezpieczeństwie osób przebywających na obszarach wodnych (t. j. Dz. U. z 2022r., poz. 147) w ramach współpracy przedstawicieli następujących instytucji i jednostek:

- Urzędu Miasta Pionki,
- Pionkowskiego Ośrodka Sportu i Rekreacji
- Komisariatu Policji w Pionkach,
- Stowarzyszenia Ochotnicza Straż Pożarna w Pionkach,
- Wodnego Ochotniczego Pogotowia Ratunkowego w Radomiu.



ANALIZA ZAGROŻEŃ

Analiza zagrożeń została opracowana z uwzględnieniem m.in. następujących aktów prawnych i dokumentów:

1. Ustawy z dnia 18 sierpnia 2011r. o bezpieczeństwie osób przebywających na obszarach wodnych (t. j. Dz. U. z 2022r., poz. 147),
2. Ustawy z dnia 20 lipca 2017r. Prawo wodne (Dz. U. z 2021r. poz. 2233, 1641, 2368, z 2022r., poz. 88, 258, 855, 1079, 1549),
3. Ustawy z dnia 6 kwietnia 1990 r. o Policji (t. j. Dz. U. z 2021r. poz. 1882, 1728, 2333, 2447, 2448, z 2022r., poz. 655, 1115, 1488),
4. Ustawy z dnia 24 sierpnia 1991r. o Państwowej Straży Pożarnej (t. j. Dz. U. z 2021r. poz. 1940, 1728, 2490, z 2022r., poz. 1115),
5. Ustawy z dnia 24 sierpnia 1991r. o ochronie przeciwpożarowej (t. j. Dz. U. z 2021r. poz. 869, 2490, z 2022r., poz. 1557),
6. Ustawy z dnia 8 września 2006r. o Państwowym Ratownictwie Medycznym (t. j. Dz. U. z 2021r. poz. 2053, 1641, 2459, z 2022r., poz. 974),
7. Ustawy z dnia 26 kwietnia 200 r. o zarządzaniu kryzysowym (t. j. Dz. U. z 2022r. poz. 261, 583),
8. ustawy z dnia 22 listopada 2013 r. o systemie powiadamiania ratunkowego (t. j. Dz. U. z 2021r., poz. 268, 1899, 2445),
9. Rozporządzenia Ministra Spraw Wewnętrznych z dnia 6 marca 2012r. w sprawie sposobu oznakowania i zabezpieczania obszarów wodnych oraz wzorów znaków zakazu, nakazu oraz znaków informacyjnych i flag (Dz. U. poz. 286, zm. z 2018r., poz. 153),
10. Rozporządzenia Ministra Spraw Wewnętrznych i Administracji z dnia 17 lipca 1998r. w sprawie terenu działania jednostek ochrony przeciwpożarowej, okoliczności i warunków udziału tych jednostek w działaniach ratowniczych poza terenem własnego działania oraz zakresu, szczegółowych warunków i trybu zwrotu poniesionych przez nie kosztów (Dz. U. Nr 94, poz. 598, zm. z 2000r. Nr 56, poz. 673),
11. Rozporządzenia Ministra Spraw Wewnętrznych i Administracji z dnia 31 lipca 2001r. w sprawie szczegółowych zasad kierowania i współdziałania jednostek ochrony przeciwpożarowej biorących udział w działaniu ratowniczym (t. j. Dz. U. z 2013r. poz. 709),
12. Rozporządzenia Ministra Spraw Wewnętrznych i Administracji z dnia 29 grudnia 2015r., w sprawie centralnego punktu systemu powiadamiania ratunkowego oraz punktów centralnych służb (Dz. U. 2015r. poz. 2356),
13. Planu Zarządzania Kryzysowego Gminy Miasta Pionki.



ANALIZA ZAGROŻEŃ

3. Charakterystyka Miasta Pionki. Informacje ogólne

Pionki, jako miasto, istnieją od 1954 roku. Pionki to dzisiaj niewielkie miasteczko leżące w południowej części Mazowsza, liczące około 18 tys. mieszkańców, mające za sąsiada Puszcę Kozienicką. Pionki zajmują obszar około 20 km², w tym: użytki rolne zajmują 17%, a użytki leśne: 33%. Miasto stanowi 1,2% powierzchni powiatu radomskiego. Jest odległe od Radomia o 25 km., a od Kozienic i Zwoleń o około 16 km. Nie ma w nim obecnie przemysłu szkodliwego dla środowiska naturalnego. Pionki to miasto pełne zieleni, czystego powietrza, zmineralizowanej wody w wodociągach, pochodzącej ze studni głębinowych i specyficzny leśny mikroklimat. Miasto nie posiada zwartej zabudowy, starych przedwiecznych zabytków architektonicznych, czy tradycyjnego rynku miejskiego.

Pionki i ich okolice to bardzo dobre miejsce do rekreacji i relaksu. Podczas dłuższego pobytu w naszym mieście można odbyć wiele wycieczek podmiejskich szlakami turystycznymi: pieszymi i rowerowymi oraz ścieżkami dydaktycznymi, wiodącymi przez ciekawe szlaki puszczańskie. Pobytowi w Pionkach sprzyja łagodny mikroklimat, charakteryzujący się dużą ilością dni słonecznych, małą ilością opadów atmosferycznych, brakiem silnych mrozów, uciążliwych upałów i gwałtownych burz. Miasto posiada także duże podziemne zasoby zdrowej, smacznej, zmineralizowanej wody, oraz możliwość nabywania na targowiskach zdrowej, ekologicznej żywności, której producentami są okoliczni rolnicy, plantatorzy i ogrodnicy.

Położenie miasta na skraju Puszczy Kozienickiej, wśród bogatej szaty roślinnej, niepowtarzalnych krajobrazów oraz bogato rozwinięta infrastruktura sportowo-rekreacyjna zachęcają do korzystania z oferty rekreacyjnej miasta. Największym walorem Puszczy jest jej naturalne bogactwo fauny i flory. Przyrodniczo-kulturowa i historyczna różnorodność Puszczy Kozienickiej sprawia, iż na jej terenie preferowane są prawie wszystkie formy wypoczynku. Przez teren Kozienickiego Parku Krajobrazowego przebiega 9 oznakowanych szlaków turystycznych o łącznej długości 186,0 km. Są to przeważnie fragmenty długich kilkudniowych tras wychodzących lub kończących się poza terenem Parku. Dodatkowo turyści mają do dyspozycji około 300 km szlaków nieoznakowanych. Walory przyrodnicze i unikatowy klimat to aspekty, które Miasto Pionki stara się wykorzystać poprzez rozbudowę i poprawę istniejącej infrastruktury turystyczno – rekreacyjnej, czego najlepszym przykładem jest zagospodarowanie Ośrodka Wypoczynkowego „Staw Górny” z 16 h. zbiornikiem wodnym o tej samej nazwie, czy zagospodarowania błoni miejskich.





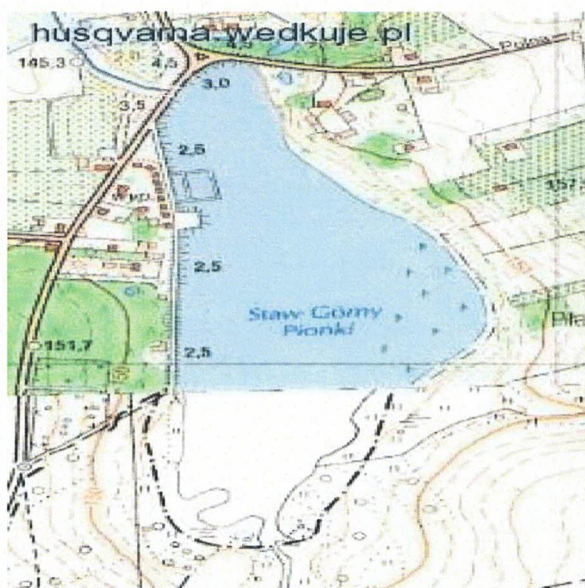
4. Identyfikacja obszaru wodnego

Na terenie Gminy Miasta Pionki występują śródlądowe wody powierzchniowe, ogólnodostępne obiekty wodne spełniające kryteria obszarów wodnych. Dodatkowo wyznaczony obszar wodny, zdefiniowany w ustawie o bezpieczeństwie osób przebywających na obszarach wodnych, stanowi kąpielisko nad zbiornikiem wodnym „Staw Górny”, największym gminnym akwenem wodnym, zlokalizowanym na przepływającej przez niego rzece Zagożdżonke. Teren kąpieliska nad „Stawem Górnym” został przygotowany do aktywnego wypoczynku, tu opiekę nad korzystającymi z uroków wyznaczonego obszaru wodnego sprawują ratownicy. Przez teren gminy przepływa rzeka Zagożdżonka z dopływami: prawymi: Mirenka, Trupień, Studzionek i lewymi; Czarna, Pianka, Żurawnik, Brzeźniczka i Strumień Halinowski.

4.1. Zbiornik „Staw Górny”

Kąpielisko „Staw Górny” zlokalizowane jest na zbiorniku wodnym o tej samej nazwie. Zbiornik „Staw Górny” usytuowany jest w odległości 9,0 km od źródeł rzeki Zagożdżonki w mieście Pionki, powiat radomski.

„Staw Górny” w Pionkach jest sztucznym zbiornikiem wody powierzchniowej powstałym przed 1939 r. (w okresie budowy Państwowej Wytwórni Prochu) po spiętrzeniu jazem wód rzeki Zagożdżonki. W 1976 roku obiekt został poważnie zmodernizowany. Znacznie powiększono jego objętość do 16,8 ha, wzniesiono nowe zapory ziemne i żelbetonowy jaz dwuprzęsłowy. Zapora czołowa ma długość około 1600 m, a maksymalna wysokość około 7,0 m. Rzędna korony zapory wynosi 149,5 m n.p.m. Skarpa odwodna zapory zabezpieczona jest płytami betonowymi, zbrojonymi, o grubości 15 cm. Skarpa odpowietrzna obsiana jest mieszaną trawą.



1. Mapa Ośrodka „Staw Górny”



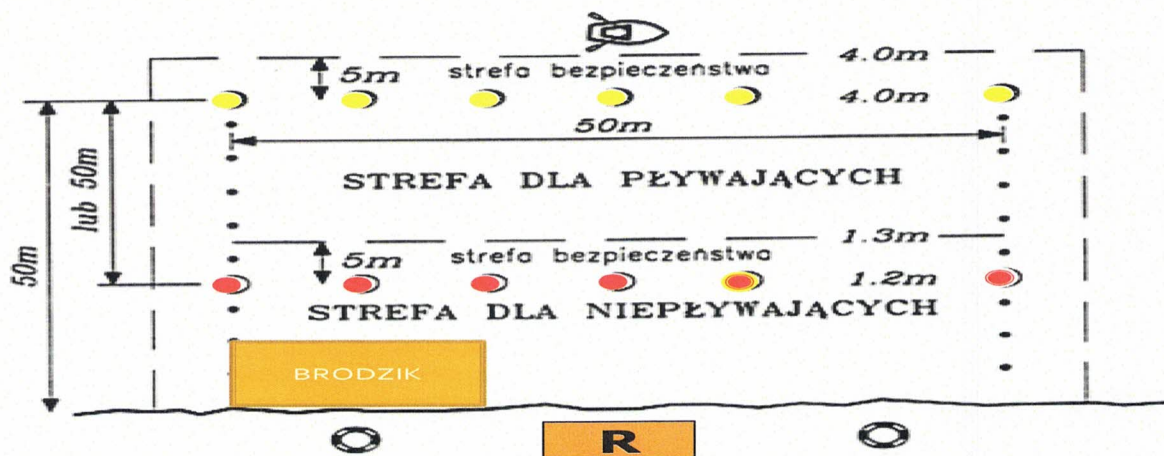
ANALIZA ZAGROZEŃ

Szerokość zbiornika wynosi około 120 – 180 m. (w najszerszym miejscu 250 m), a długość około 800 m w linii prostej. Linia brzegowa wynosi około 2000 m. W większości brzegi zbiornika porośnięte są roślinnością drzewiastą i krzewiastą. W bezpośrednim sąsiedztwie jazu i kąpieliska roślinność wysoka nie występuje. W zasięgu utworzonego zbiornika wodnego znalazły się grunty nieużytków i pastwisk, porośnięte typową roślinnością bagienną.



2. Plaża na terenie kąpieliska „Staw Górny”

Granice kąpieliska wyznaczone są na około 40 m w głąb zbiornika i 50 m wzdłuż linii brzegowej. Plaża piaszczysta ogrodzony niskim betonowym murkiem, kąpielisko jest oczyszczone z wodorostów, wyznaczone miejsce do kąpieli, dla nieumiejących pływać bojami czerwonymi na głębokości 1,20 m z 5,0 m strefą bezpieczeństwa za bojami czerwonymi max. do 1,30 m, a dla umiejących pływać bojami żółtymi o głębokości do 4,0 m ze strefą bezpieczeństwa 5m za żółtymi bojami. Zaleca się wydzielenie brodzika dla dzieci.



3. Plan sytuacyjny kąpieliska



ANALIZA ZAGROŻEŃ

W odległości około 100 m na zachód od kąpieliska znajduje się teren ogródków działkowych. Najbliższy budynek mieszkalny znajduje się w odległości około 150 m od kąpieliska. W odległości około 70 m od kąpieliska, wzdłuż północnej i fragmentu północno-zachodniej części zbiornika przebiega droga asfaltowa. Najbliższy kompleks leśny znajduje się w odległości około 150 m od kąpieliska. W bezpośrednim sąsiedztwie zbiornika „Staw Górny” nie ma terenów przemysłowych.

Ośrodek Wypoczynkowy „Staw Górny” stał się obecnie atrakcyjnym miejscem odwiedzanym tłumnie przez mieszkańców Pionek i okolicznych miejscowości, jak również gości z innych części naszego kraju. W sezonie (czerwiec – wrzesień), Ośrodek odwiedza kilkadziesiąt tysięcy osób. Na terenie Ośrodka wybudowano np. wyciąg do nart wodnych o długości 170 m. oraz wodny plac zabaw dla dzieci. W dwóch zmodernizowanych budynkach znajdują się: w budynku „A” – wypożyczalnia sprzętu wodnego, pomieszczenia socjalne dla obsługi Ośrodka, pokój dla ratowników, pokój pomocy przed medycznej, punkt gastronomiczny z tarasem widokowym i ogólnodostępny blok sanitarno – szatniowy, a w budynku „B” są pokoje gościnne oraz siedziby dwóch organizacji pozarządowych: Klubu Żeglarskiego Pionki (wraz ze skutnią) i Stowarzyszenia Motocyklowego Pionki



4. Budynek „A”

Dodatkowo na terenie Ośrodka wybudowano i wydzielono miejsca do relaksu i odpoczynku z leżakami, stolikami i ławeczkami, park linowy dla dzieci i ścieżki edukacyjne. Dokonano wielu różnorodnych nasadzeń krzewów, kwiatów i drzew. Wykonano także trawniki rekreacyjne i nasadzenia zieleni w postaci elementów wodnych tj. suchego strumyka, i naturalnych ogrodzeń z wykorzystaniem wielu gatunków roślin. Uzupełnienie infrastruktury Ośrodka Wypoczynkowego „Staw Górny” są także: pływające plastikowe pomosty, zespół piaszczystych boisk do gier zespołowych, plac zabaw dla dzieci, siłownia zewnętrzna dla dorosłych, strefa street workout dla młodzieży, tężnia solankowa i tzw. „bania”.


Dostęp publiczny do Ośrodka jest drogą asfaltową od ul. Polnej. Na obiekt wstęp jest bezpłatny. Kąpielisko usytuowane jest pomiędzy stromym betonowym wałem, a cyplem



ANALIZA ZAGROŻEŃ

widokowym, plaża i dno strefy do kąpieli są piaszczyste. W pobliżu plaży są natryski, plac zabaw dla dzieci oraz przebieralnia. Wszystko z zachowaniem bezpieczeństwa sanitarnego. Dojazd do Ośrodka służb porządkowych jak i ratowniczych od strony ulicy Polnej.

Kąpielisko „Staw Górny” jak i cały Ośrodek są oznakowane zgodnie Rozporządzeniem Ministra Spraw Wewnętrznych z dnia 6 marca 2012r. w sprawie sposobu oznakowania i zabezpieczania obszarów wodnych oraz wzorów znaków zakazu, nakazu oraz znaków informacyjnych i flag (Dz. U. poz. 286, zm. z 2018r., poz. 153).



5. Pomosty plastikowe do cumowania sprzętu pływającego

4.2. Rzeki na terenie Gminy Miasta Pionki

Z uwagi na charakterystykę i nurt rzek na terenie Gminy Miasta Pionki, a szczególnie największej z nich rzeki Zagożdżonki, nie stanowią one odpowiedniego miejsca umożliwiającego organizację obszarów przeznaczonych do pływania i kąpania się. Przy rzekach nie organizowano kąpieliska wodnego, ani miejsca okazjonalnie wykorzystywanego do kąpieli. Nie planujemy również tworzenia przy rzekach takich miejsc w przyszłości.



6. Rzeka Zagożdżonka



ANALIZA ZAGROŻEŃ

5. Zidentyfikowane zagrożenia dla bezpieczeństwa osób korzystających z obszaru wodnego i miejsca ich występowania

Opracowując niniejszą *Analizę zagrożeń* dla obszaru wodnego, zarządzanego przez Burmistrza Miasta Pionki, zidentyfikowano potencjalne zagrożenia dla bezpieczeństwa osób korzystających z obszaru wodnego i miejsca ich występowania oraz działania na rzecz ograniczenia występowania w/w zagrożeń. Każde miejsce może być potencjalnym zagrożeniem dla bezpieczeństwa osób wykorzystujących obszar wodny do pływania, kąpieli, uprawiania sportu czy rekreacji. Zależy to przede wszystkim od świadomości i zachowania się osób korzystających z dóbr jakim jest obszar wodny i nadwodny oraz przestrzegania ustalonych norm bezpieczeństwa. Kąpielisko strzeżone daje poczucie miejsca bardziej bezpiecznego do aktywnego wypoczynku niż „dzika plaża”, ale trzeba zawsze pamiętać, że bezpieczeństwo głównie zależy od nas samych. Nad zbiornikiem wodnym „Staw Górny” jest zagospodarowane i strzeżone kąpielisko miejskie, pozostałe to dzikie plaże często bez jakiegokolwiek zagospodarowania, opieki ratowników, sprawdzania dna jeziora czy badań wody. Przez „kąpielisko” (według Prawa Wodnego) rozumie się wyznaczony przez radę gminy wydzielony i oznakowany fragment wód powierzchniowych, wykorzystywany przez dużą liczbę osób kąpiących się, pod warunkiem, że w stosunku do tego kąpieliska nie wydano stałego zakazu kąpieli. Znajdujący się na terenie miasta Pionki zbiornik wodny charakteryzuje się ograniczonymi możliwościami do przyjęcia dużych ilości turystów aktywnie spędzających czas nad i na wodzie. W okresie letnim teren Ośrodka i kąpieliska „Staw Górny” są licznie odwiedzane przez plażowiczów, miłośników kąpieli, wędkarzy itp. Podkreślić należy również wzrost popularności i liczby ludzi wykorzystujących wody zbiornika do uprawiania zimowych kąpieli – tzw. morsowania. Podczas korzystania z kąpieli i wchodzenia do wody spotkać możemy się między innymi z następującymi sytuacjami i czynnikami stwarzającymi potencjalne zagrożenie dla życia i zdrowia:

- brak umiejętności pływania,
- wchodzenie do wody pod wpływem alkoholu lub środków odurzających,
- szok termiczny spowodowany zbyt szybkim ochłodzeniem rozgrzanego przez słońce ciała,
- skurcz,
- skoki do wody bez uprzedniego rozpoznania dna,
- nieznajomość przybrzeżnego ukształtowania dna zbiornika,
- brawura,
- zbyt duża pewność siebie i popisywanie się,
- bezmyślność,
- niestosowanie się do zaleceń ratownika,



ANALIZA ZAGROŻEŃ

- niezachowanie odpowiedniej ostrożności przy i na sprzęcie wodnym,
- nie zachowanie podstawowych środków bezpieczeństwa i ostrożności,
- nieprawidłowe korzystanie ze sprzętu wodnego,
- ignorowanie obowiązku pływania na sprzęcie wodnym z kapokiem,
- nagłe załamanie pogody,
- wchodzenie do wody bezpośrednio po posiłku,
- kąpiel w miejscach niedozwolonych,
- kąpiel w miejscach bez nadzoru ratownika.

Zimą największym zagrożeniem dla wędkarzy i nie tylko jest bezmyślne wchodzenie na zbyt cienką pokrywę lodową oraz przy wędkowaniu spod lodu wiercenie otworów zbyt blisko siebie, co prowadzi do pęknięcia lodu. Korzystając z uroków zbiornika „Staw Górny” należy zachować ostrożność, gdyż na jego dnie mogą pojawić się różnego rodzaju nieczystości, gdyż przed sezonem kąpielowym oczyszczane jest tylko dno kąpieliska i dno wokół linii brzegowej, a nie dno całego zbiornika wodnego. Potencjalne skutki w/w zagrożeń dla życia i zdrowia:

- zranienia,
- skaleczenie,
- podtopienie,
- utonięcie,
- stany chorobowe skóry i przewodu pokarmowego.

6. Planowane działania na rzecz ograniczenia występowania w/w zagrożeń

Wśród poniższych działań na rzecz ograniczenia występowania zagrożeń dla bezpieczeństwa na obszarze wodnym, będącym przedmiotem niniejszego opracowania, znajduje się:

- oznakowanie i zabezpieczenie terenów miejskich, zidentyfikowanych jako potencjalne miejsca występowania zagrożeń;
- prowadzenie działań profilaktycznych i edukacyjnych dotyczących bezpieczeństwa na obszarze wodnym, polegających w szczególności na:
 - objęciu doraźnym nadzorem terenów zidentyfikowanych jako potencjalne miejsca występowania zagrożeń,



ANALIZA ZAGROŻEŃ

- uświadamianiu zagrożeń związanych z wykorzystywaniem obszaru wodnego, w szczególności prowadzeniu akcji edukacyjnych wśród dzieci i młodzieży szkolnej;
- informowanie i ostrzeganie o warunkach pogodowych oraz innych czynnikach mogących powodować utrudnienia lub zagrożenia dla zdrowia lub życia osób;
- informowanie o ustaleniach niniejszego dokumentu, obowiązujących zakazach, w tym o systemie pomocy oraz ratowania osób, które uległy wypadkowi lub są narażone na niebezpieczeństwo utraty życia lub zdrowia. Sporządzenie *Analizy zagrożeń* oraz realizacja w/w działań mają na celu zapewnienie bezpieczeństwa na analizowanym obszarze wodnym.

7. Zakazy i obowiązki osób przebywających na obszarze wodnym

Zgodnie z art. 32 ust. 1 ustawy z dnia 20 lipca 2017 r. Prawo wodne (t. j. Dz. U. z 2021r., poz. 2233 z późn. zm.), każdemu przysługuje prawo do powszechnego korzystania z publicznych śródlądowych wód powierzchniowych, jeżeli przepisy ustawy nie stanowią inaczej. Prawo do powszechnego korzystania z wód nie sprowadza się wyłącznie do prawa do kąpieli, stąd zakaz kąpieli nie oznacza zakazu powszechnego korzystania z wód.

Nie wszystkie wody powierzchniowe stanowią obszary bezpieczne i właściwe do kąpieli. Na wodach powierzchniowych nadających się do tego celu mogą być wyznaczane kąpieliska lub miejsca okazjonalnie wykorzystywane do kąpieli, zdefiniowane szczegółowo w w/w ustawie. W przepisach m.in. ustawy Prawo wodne zostały określone wymagania dla kąpielisk oraz miejsc okazjonalnie wykorzystywanych do kąpieli, a także zostały sprecyzowane obowiązki organizatorów takich miejsc.

Korzystanie z kąpieli dozwolone jest wyłącznie na terenie kąpielisk lub miejsc okazjonalnie wykorzystywanych do kąpieli, w miejscach do tego wyznaczonych i wyraźnie oznakowanych, w których zapewnione jest spełnienie wszystkich wymagań określonych przepisami prawa, zapewniających bezpieczeństwo osób korzystających z tych miejsc, w tym dotyczących obecności ratowników oraz prowadzenia badań stanu sanitarnego wody.

Na terenie Gminy Miasta Pionki do czasu opracowania niniejszego dokumentu wyznaczono jedno kąpielisko nad zbiornikiem wodnym „Staw Górny”, nie wyznaczono miejsc okazjonalnie wykorzystywanych do kąpieli.

Przepisy art. 55 ustawy z dnia 20 maja 1971 r. Kodeks wykroczeń (t. j. Dz. U. z 2021r., poz. 2008 z późn. zm.) wskazują, że za kąpiel w miejscu zabronionym grozi kara grzywny (mandat karny) do 250 zł lub kara nagany (dotyczy osób od 17go roku życia). W przypadku osób nieletnich – z uwagi na fakt, że ustawa o postępowaniu w sprawach nieletnich, określająca wykroczenia, za które nieletni ponoszą odpowiedzialność, nie wskazuje w/w art. 55 Kodeksu wykroczeń – dowody potwierdzające w/w czyn rozpatrywane są przez sąd rodzinny i nieletnich.



ANALIZA ZAGROZEŃ

8. Kontakty alarmowe

W przypadku zaistnienia sytuacji zagrożenia zdrowia i życia na obszarach wodnych w granicach administracyjnych Gminy Miasta Pionki, należy kontaktować się na podane niżej telefony alarmowe:

Wszystkie służby ratunkowe, tel. 112,

Komenda Miejska Państwowej Straży Pożarnej w Radomiu, Ochotnicza Straż Pożarna w Pionkach, tel. 998, 112,

Komisariat Policji w Pionkach, ul. Leśna 15, 26 – 670 Pionki, tel. 997, 112, (47) 701 52 00

Centrum Powiadamiania Ratunkowego – tel. 999, 112,

Wodne Ochotnicze Pogotowie Ratunkowe w Radomiu – Nr alarmowy 661 101 003,

Urząd Miasta Pionki, Aleja Jana Pawła II 15, 26 – 670 Pionki, Wydział Porządku, Obrony Cywilnej i Zarządzania Kryzysowego, tel. (48) 341 42 32

9. Podsumowanie

Na terenie Gminy Miasta Pionki występuje tylko jeden wyznaczony obszar wodny. W granicach administracyjnych Gminy Miasta Pionki organizowane jest kąpielisko. Nie organizowane są miejsca okazjonalnie wykorzystywane do kąpieli. Gmina Miasto Pionki, traktując priorytetowo bezpieczeństwo mieszkańców i osób przebywających na terenie gminy, zrealizuje działania wymienione w dziale „Planowane działania na rzecz ograniczenia występowania w/w zagrożeń, w tym – za pośrednictwem m.in. stron www.pionki.pl i www.posir.pl – przeprowadzi kampanię informacyjną nt. zagrożeń i bezpieczeństwa osób przebywających na obszarze wodnym będącym przedmiotem niniejszej *Analizy zagrożeń*.

DYREKTOR
Pionkowskiego Ośrodka
Sportu i Rekreacji
Andrzej Kwanowski

KIEROWNIK
WYDZIAŁU PORZĄDKU, OBRONY CYWILNEJ
I ZARZĄDZANIA KRYZYSOWEGO
Grzegorz Wikaliński

PREZES
Wodnego Ochotniczego Pogotowia
Ratunkowego w Radomiu
mgr Paweł Stefański

ZASTĘPCA KOMENDANTA
Komisariatu Policji w Pionkach
podinsp. Grzegorz Skomra

BURMISTRZ
Robert Kowalczyk

PREZES
Ochotniczej Straży Pożarnej
w PIONKACH
Daniel Kupis